

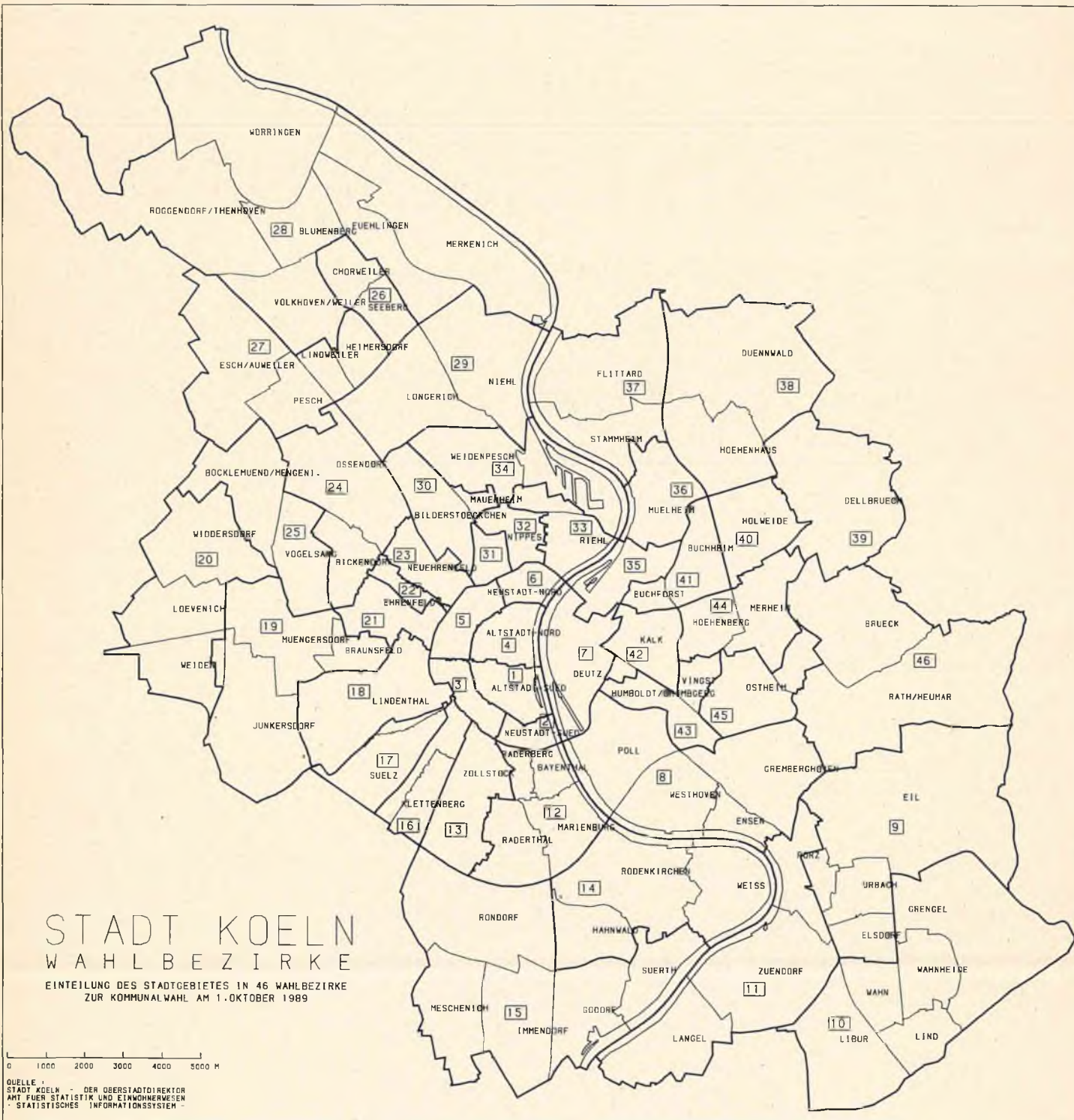
S 1 1989

ISSN 0933-632X

Kölner Statistische Nachrichten

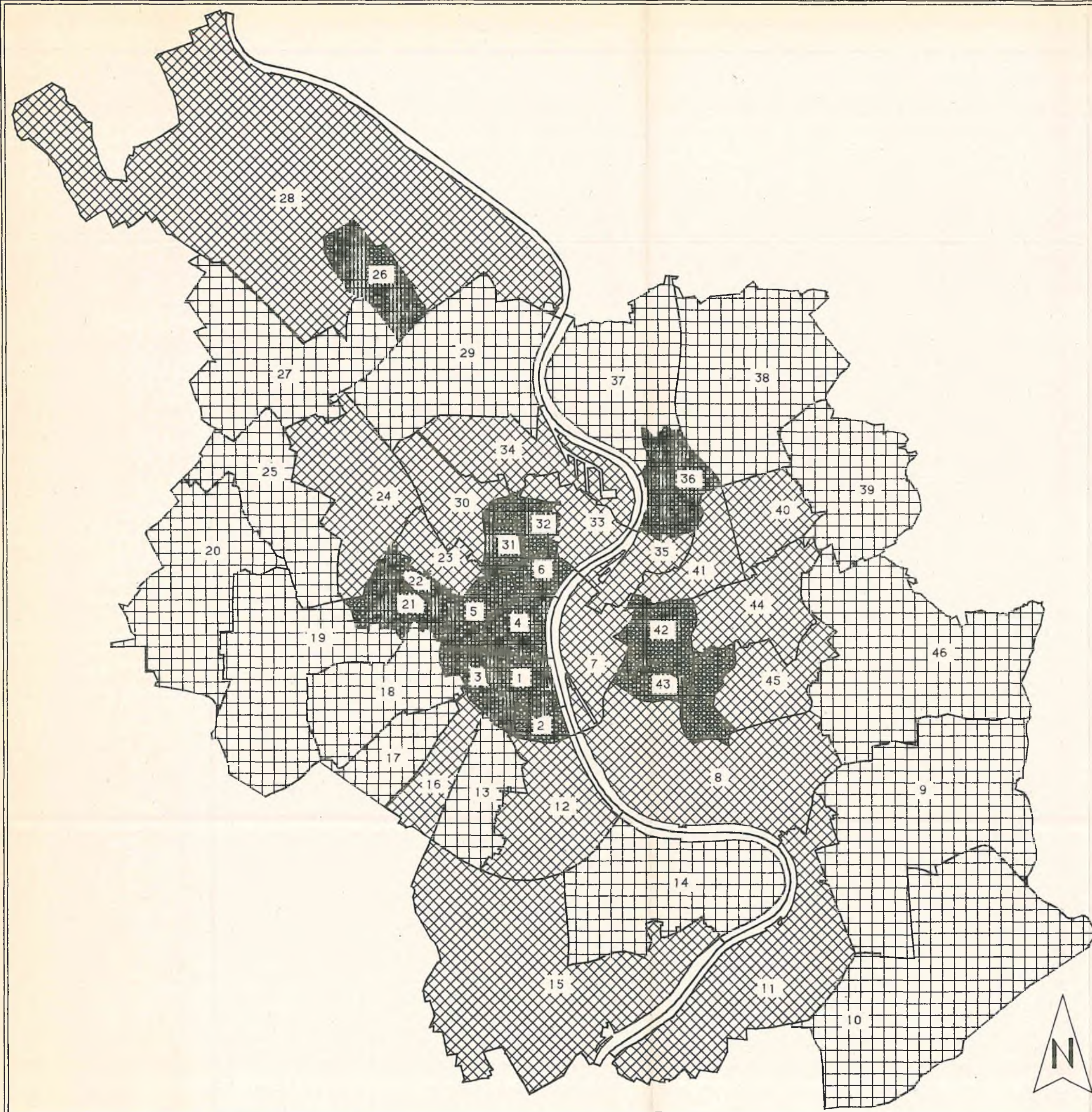
Strukturdaten der Stimmbezirke zur Kommunalwahl 1989

*Thematische Karten
mit SMART erstellt*






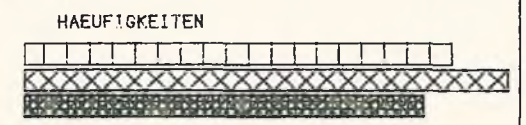
STADT KOELN

AUSLAENDERANTEIL
EINWOHNERSTRUKTUR
AM 01.02.1989
KOMMUNALWAHLBEZIRKE



AUSLAENDERANTEIL IN %

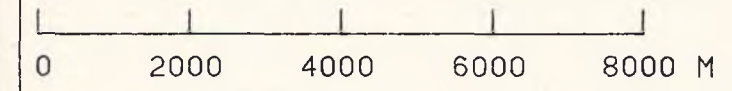
KLASSEN
 unter 11%  15
 11% - 19%  17
 19% und mehr  14



UEBERSICHT WAHLBEZIRKE UND DAZUGEHÖRIGE STADTTEILE

1 ALTSTADT-SÜD	16 KLETTENBERG	29 LONGERICH
2 NEUSTADT-SÜD I	17 SÜLZ I	30 NIEHL I
3 NEUSTADT-SÜD II	18 SÜLZ II	31 BILDERSTÖCKCHEN
4 ALTSTADT-NORD	19 LINDENTHAL I	32 MAUENHEIM
5 NEUSTADT-NORD I	20 LINDENTHAL II	33 NIPPES I
6 NEUSTADT-NORD II	21 BRAUNSFELD	34 NIPPES II
7 DEUTZ	22 MÜNGERSDORF	35 NIEHL I
8 POLL	23 JUNKERSDORF	36 NIEHL II
9 WESTHOVEN	24 WEIDEN I	37 WEIDENPESCH
10 CREMERSHOVEN	25 WEIDEN II	38 NIEHL III
11 ENSEN	26 LOEVENICH	39 MUELHEIM I
12 EIL	27 WIDDERSDORF	40 MUELHEIM II
13 URBACH	28 EHRENFELD I	41 FLITTARD
14 ELSDORF	29 EHRENFELD II	42 STAMMHEIM
15 PORZ I	30 NEUEHRENFELD	43 DUENNWALD
16 PORZ II	31 BICKENDORF	44 HOEHNHAUS
17 GRENDEL	32 OSSENDORF	45 DELBRUECK
18 WAHNHEIDE	33 BOCKLEMUEND/	46 HOLWEIDE
19 WAHN	34 MINGENICH	47 BUCHHEIM
20 LIND	35 VOGELSANG	48 BUCHFORST
21 LIBUR	36 CHORWEILER	49 KALK
22 PORZ III	37 SEEBERG	50 HUMBOLDT/
23 ZUENDORF	38 FESCH	51 GRENBERG I
24 LANGEI	39 ESCH/AUWEILER	52 GRENBERG II
25 MARIENBURG	40 HETHERSDORF	53 VINGST
26 RADERTHAL	41 RADERBERG	54 HOEHNBERG
27 RADERBERG	42 BAYENTHAL	55 MERHEIM
28 ZOLLSTOCK	43 ZOLLSTOCK	56 OSTHEIM
29 RODENKIRCHEN	44 WEISS	57 BRUECK I
30 WEISS	45 HAHNWALD	58 BRUECK II
31 HAHNWALD	46 RONDORF	59 RATH/HEUMAR
32 RONDORF	47 MESCHENICH	
33 MESCHENICH	48 VOLKHOVEN/WEILER	
34 THENDORF	49 BLUMENBERG	
35 GODDORF		
36 SUERTH		

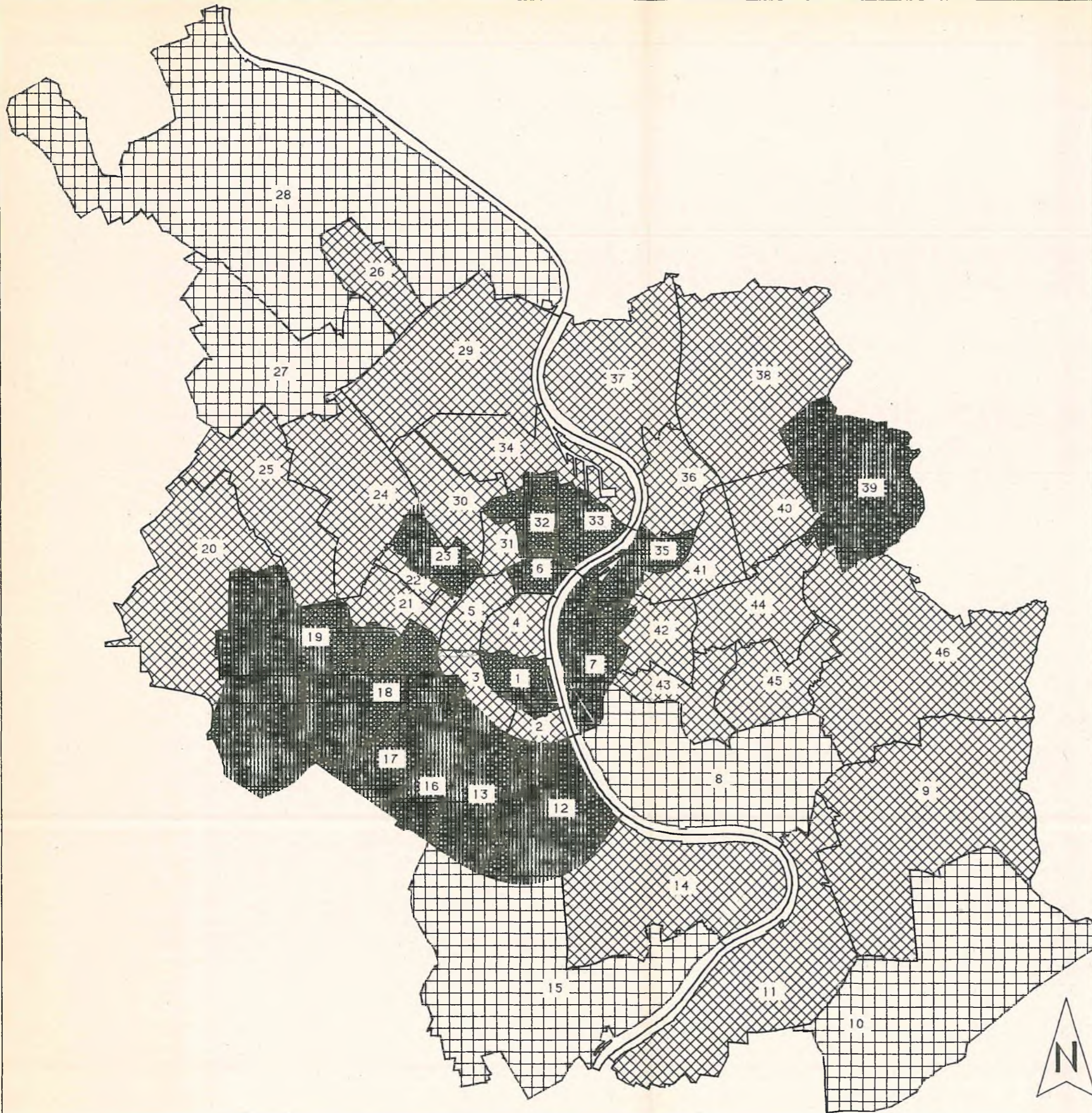
MASZTAB = 1 : 100000



QUELLE :
STADT KOELN - DER OBERSTADTDIREKTOR
AMT FUER STATISTIK UND EINWOHNERWESEN
- STATISTISCHES INFORMATIONSSYSTEM -

STADT KOELN

FRAUENANTEIL
EINWOHNERSTRUKTUR
AM 01.02.1989
KOMMUNALWAHLBEZIRKE



FRAUENANTEIL IN %

KLASSEN

unter 53% 5
53% - 55% 27
55% und mehr 14

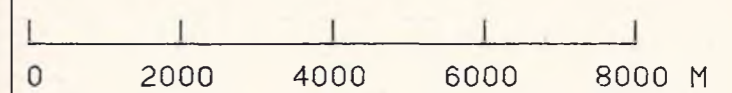
HAEUFIGKEITEN



UEBERSICHT WAHLBEZIRKE UND DAZUGEHÖRIGE STADTEILE:

1 ALTSTADT-SÜD	16 KLETTENBERG	29 LONGERICH
2 NEUSTADT-SÜD I	17 SÜLZ I	30 NIEHL I
3 NEUSTADT-SÜD II	18 LINDENTHAL I	31 BILDERSTÖCKCHEN
4 ALTSTADT-NORD	19 BRAUNSFELD	32 MAUENHEIM
5 NEUSTADT-NORD I	20 JUNKERSDORF	33 NIPPES I
6 NEUSTADT-NORD II	21 WEIDEN I	34 NIPPES II
7 DEUTZ	22 WEIDEN II	35 RIEHL
8 POLL	23 LOEVENICH	36 WEIDENPESCH
9 WESTHOVEN	24 WIDDERSDORF	37 NIEHL III
10 CREMERSHOVEN	25 EHRENFELD I	38 MUELHEIM I
11 ENSEN	26 EHRENFELD II	39 MUELHEIM II
12 EIL	27 NEUEHOF	40 FLITTARD
13 URBACH	28 STICKENDORF	41 STAMMHEIM
14 ELSDORF	29 OSSENDORF	42 GÜNNWALD
15 PORZ I	30 BOCKLEHEND/	43 HOEHNHAUS
16 GRENGEL	31 HENGEICH	44 DELLBRUECK
17 WAHNHEIDE	32 VOGELSANG	45 HOLWELDE
18 WAHN	33 CHORWEILER	46 BUCHHEIM
19 LIND	34 SEEBERG	
20 LIBUR	35 PESCH	
21 PORZ II	36 ESCH/AUWELER	
22 ZUENDORF	37 HETTERSDORF	
23 LANGEI.	38 LINDWELER	
24 MARIENBURG	39 ROEGENDORF/	
25 RADERTHAL	40 THENHOVEN	
26 RADERBERG	41 WORRTINGEN	
27 BAYENTHAL	42 FUEHLINGEN	
28 ZOLLSTOCK	43 MERKENICH	
29 RODENKIRCHEN	44 VOLKHOFEN/WETLER	
30 WEISS	45 BLUMENBERG	
31 HAHNWALD		
32 RONDORF		
33 MESCHENICH		
34 THENDORF		
35 GODORF		
36 SUERTH		

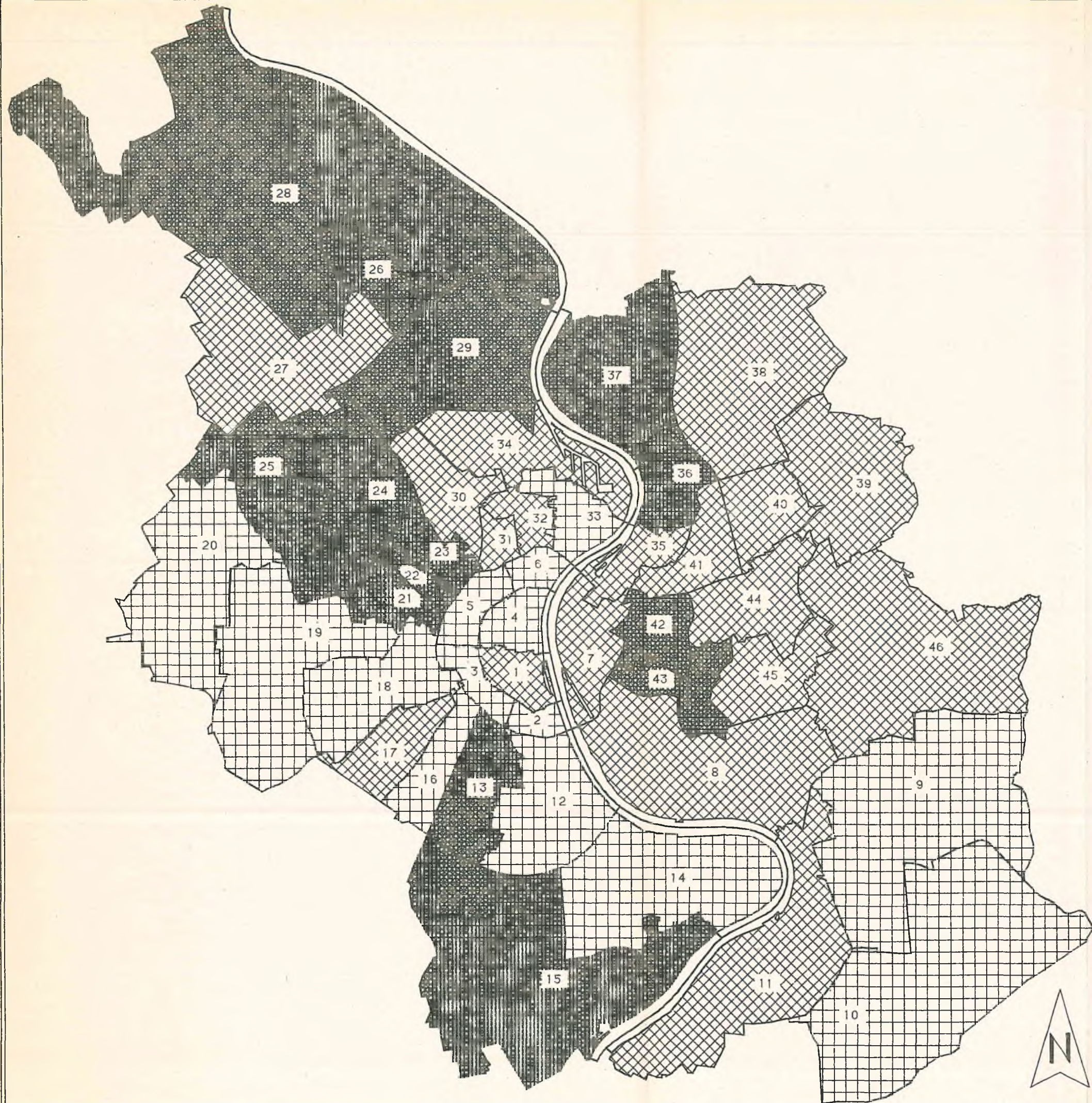
MASZSTAB = 1 : 100000



QUELLE :
STADT KOELN - DER OBERSTADTDIREKTOR
AMT FUER STATISTIK UND EINWOHNERWESEN
- STATISTISCHES INFORMATIONSSYSTEM -




STADT KOELN

KATHOLIKENANTEIL
EINWOHNERSTRUKTUR
AM 01.02.1989
KOMMUNALWAHLBEZIRKE

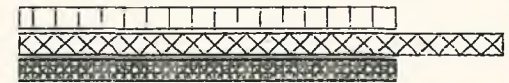


KATHOLIKENANTEIL IN %

KLASSEN

unter 56%  14
56% - 60%  16
60% und mehr  14

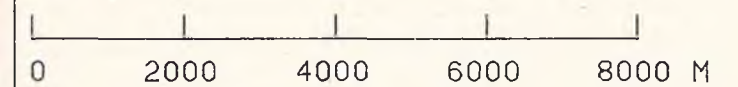
HAEUFIGKEITEN



ÜBERSICHT WAHLBEZIRKE UND DAZUGEHÖRIGE STADTEILE:

1	ALTSTADT-SÜD	16	KLETTENBERG	29	LONGERICH
2	NEUSTADT-SÜD	17	SÜLZ I	30	BILDERSTOCKCHEN
3	NEUSTADT-SÜD II	18	LINDENTHAL I	31	HAUENHEIM
4	ALTSTADT-NORD	19	LINDENTHAL II	32	NIPPES I
5	NEUSTADT-NORD	20	BRAUNSFELD	33	NIPPES II
6	NEUSTADT-NORD II	21	MUENGERSDORF	34	NIEHL I
7	DEUTZ	22	JUNKERSDORF	35	NIEHL II
8	POLL	23	WEIDEN I	36	RIEHL
9	WESTHOVEN	24	WEIDEN II	37	WEIDENPESCH
10	CREMBERGHOVEN	25	LOEVENICH	38	NIEHL III
11	ENSEN	26	WIDDERSDORF	39	MUELHEIM I
12	EIL	27	EHRENFELD I	40	MUELHEIM II
13	JURBACH	28	EHRENFELD II	41	FLITTARD
14	ELSDORF	29	NEUEHPELFELD	42	STAMMHEIM
15	PORZ I	30	BICKENDORF	43	DUFENWALD
16	PORZ II	31	DEFFENDORF	44	HOEHNHAUS
17	CRENGEL	32	BOCKLEMUEND/	45	DELLBRUECK
18	WAHNHEIDE	33	MENGENICH	46	HOLWEIDE
19	WAHN	34	VOGELSANG	47	BUCHHEIM
20	LIND	35	CHORWILLER	48	BUCHFORST
21	LIBUR	36	SEEBERG	49	KALK
22	PORZ III	37	ESCH	50	HUMBOLDT/
23	ZUENDORF	38	ESCH/AUWELLER	51	GREMBERG I
24	LANGE	39	HEIMERSDORF	52	GREMBERG II
25	MARIENBURG	40	LINDWELLER	53	VINST
26	RADERBERG	41	ROSCENDORF/	54	HOEHNBERG
27	BAYENTHAL	42	TENHOVEN	55	NEHEIM
28	ZOLLSTOCK	43	WORRINGEN	56	OSTHEIM
29	RODENKIRCHEN	44	FUEHLINGEN	57	BRUECK I
30	WEISS	45	MERKENICH	58	BRUECK II
31	HANNWALD	46	VOLKHOVEN/WEILER	59	RATH/HEUMAR
32	RONDORF	47	BLUMENBERG		
33	MESCHENICH				
34	IMMENDORF				
35	GGENDORF				
36	SUERTH				

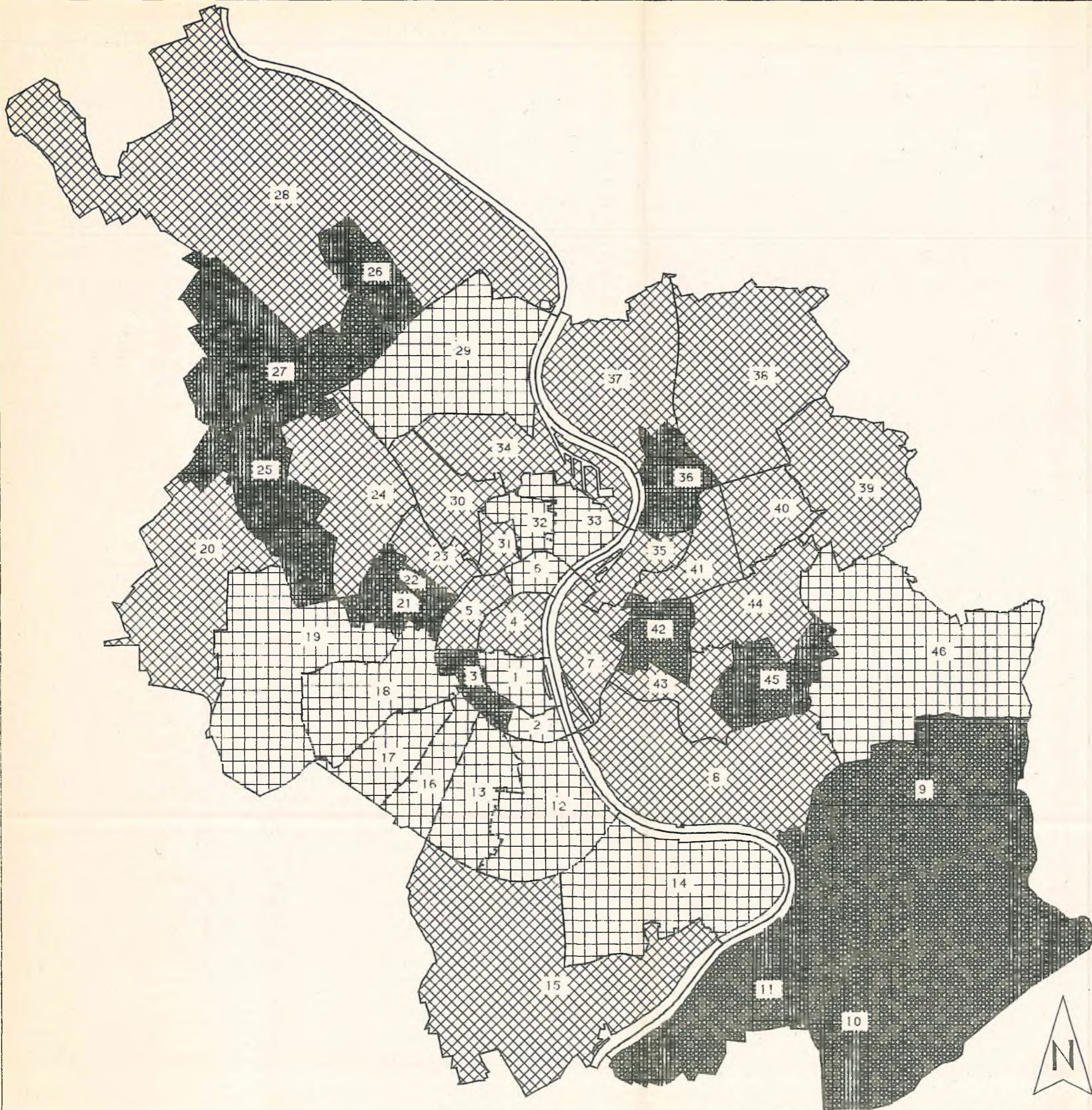
MASZSTAB = 1 : 100000



QUELLE :
STADT KOELN - DER OBERSTADTDIREKTOR
AMT FUER STATISTIK UND EINWOHNERWESEN
- STATISTISCHES INFORMATIONSSYSTEM -

STADT KOELN

WAHLBERECHTIGTE
IM ALTER VON 18 BIS 24 JAHREN
IN DEN KOMMUNALWAHLBEZIRKEN
AM 01.02.1989



18- BIS 24JÄHRIGE IN % DER WAHLBERECHTIGTEN

KLASSEN

unter 12% 14
12% - 14% 20
14% und mehr 12

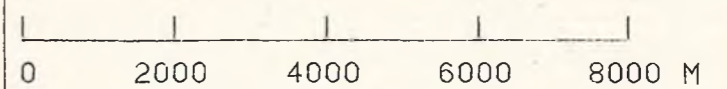
HÄUFIGKEITEN



ÜBERSICHT WAHLBEZIRKE UND DAZUGEHÖRIGE STADTEILE:

1 ALTSTADT-SÜD	16 KLETTENBERG	29 LONGERICH
2 NEUSTADT-SÜD I	17 GUELZ II	30 BILDERSTOECKCHEN
3 NEUSTADT-SÜD II	LINDENTHAL I	MAUENHEIM
4 ALTSTADT-NORD	18 LINDENTHAL II	31 NIPPES I
5 NEUSTADT-NORD I	19 BRAUNSFELD	32 NIPPES II
6 NEUSTADT-NORD II	MUENGERSDORF	33 NIEHL II
7 DEUTZ	JUNKERSDORF	RIEHL
8 POLL	WEIDEN II	34 WEIDENPESCH
WESTHOVEN	WEIDEN I	NIEHL I
CREMBERGHOVEN	LOEVENICH	
ENSEN	WIDDERSDORF	
9 EIL	21 EHRENFELD I	35 MUELHEIM I
URBACH	22 EHRENFELD II	36 MUELHEIM II
ELSDORF	23 NEUEHRENFELD	37 FITTLARD
PDRZ I	24 BICKENDORF	38 STAMMHEIM
10 GRENDEL	25 BOCKLEHEND/	39 DOENNWALD
WAHNHEIDE	MENGERICH	40 HOEHNHAUS
WANN	VOGELSANG	41 SELBRUECK
LIND		42 HOLWEIDE
LIBUR		43 BUCHHEIM
11 PORZ II	26 CHORWEILER	44 BUCHFORST
ZUENDORF	BEBERG	45 KALK
LANGEI	27 PESCH	46 HUMBOLDT/
12 MARIENBURG	ESCH/AUNEILER	GREMBERG I
RADERHAL	HEIMERSDORF	47 HUMBOLDT/
RADERBERG	LINDWEILER	GREMBERG II
BAYENTHAL	28 ROEGGENDORF/	48 VINGST
ZOLLSTOCK	THEMHOVEN	49 HOLENBERG
13 RODENKIRCHEN	WORPTINGEN	MEHEIM
WEISS	UEHLINGEN	45 OSTHEIM
HAHNWALD	MERKENICH	BRUECK I
15 RONDORF	VOLKHOFEN/WEILER	BRUECK II
MESENICH	BLUMENBERG	46 RATH/HEUMAR
IMMENDORF		
GGORF		
SUERTH		

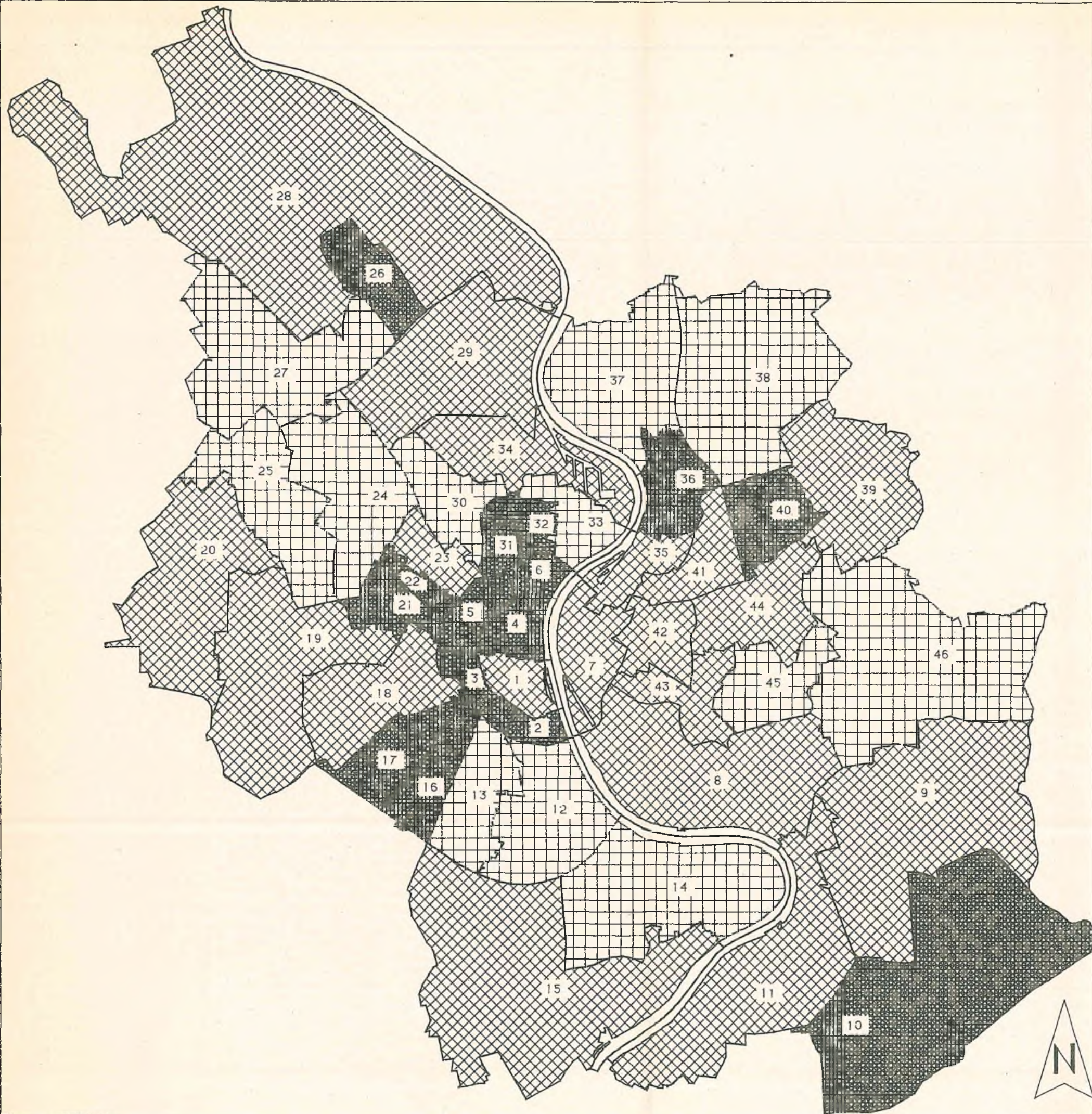
MASZTAB = 1 : 100000



QUELLE :
STADT KOELN - DER OBERSTADTDIREKTOR
AMT FUER STATISTIK UND EINWOHNERWESEN
- STATISTISCHES INFORMATIONSSYSTEM -

STADT KOELN

WAHLBERECHTIGTE
IM ALTER VON 25 BIS 34 JAHREN
IN DEN KOMMUNALWAHLBEZIRKEN
AM 01.02.1989

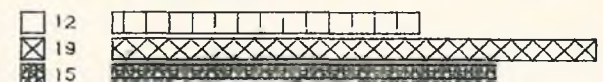


25- BIS 34JÄHRIGE IN % DER WAHLBERECHTIGTEN

KLASSEN

unter 18%
18% - 21%
21% und mehr

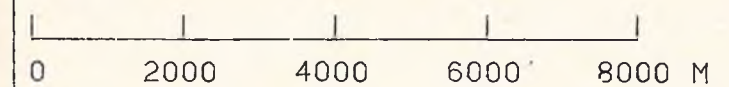
HÄUFIGKEITEN



ÜBERSICHT WAHLBEZIRKE UND DAZUGEHÖRIGE STADTEILE:

1 ALTSTADT-SÜD	16 KLETTENBERG	29 LONGERICH
2 NEUSTADT-SÜD I	17 SUELZ II	30 BILDERSTOECKCHEN
3 NEUSTADT-SÜD II	LINDENTHAL I	31 NIPPES
4 ALTSTADT-NORD	8 LINDENTHAL II	32 NIPPES I
5 NEUSTADT-NORD I	19 BRAUNSFELD	33 NIEHL II
6 NEUSTADT-NORD II	MUENGERSDORF	34 WEIDENPESCH
7 DEUTZ	JUNKERSDORF	35 MUELHEIM I
8 POLL	WEIDEN I	36 MUELHEIM II
WESTHOVEN	20 WEIDEN II	37 FLITTARD
OPENBERGHOVEN	LOEVENICH	38 DUFENWALD
ENSEN	WIDDERSDORF	39 HOEHNHAUS
9 EIL	21 EHRENFELD I	40 HOLWEIDE
URBACH	22 EHRENFELD II	41 BUCHHEIM
ELSDORF	23 NEUEHRENFELD	42 KALK
PORZ I	24 BICKENDORF	43 HUNDBOLT
10 GRENDEL	OSSENDORF	44 HOEHNBERG
WAHNHEIDE	25 BOECKLEWEND/	45 OSTHEIM
WAHN	MENGENICH	46 BRUECK I
LIND	VOEGELANG	RATH/HEUMAR
LIBUR	26 CHORWEILER	
11 PORZ II	SEEBERG	
ZUENDORF	27 FESCH	
LANGEI	ESCHAUWELLER	
12 MARIENBURG	WEIHERSDORF	
RADERTHAL	LINDWELLER	
RADERBERG	28 ROEGENDORF/	
BAYENTHAL	THEHNOVEN	
13 ZOLLSTOCK	WORTINGEN	
14 RODENKIRCHEN	FUEHLINGEN	
WEISS	MERKENICH	
HAHNWALD	VOLKHOVEN/WEILER	
15 RONDORF	BLUMENBERG	
MESCHENICH		
THMENDORF		
GGDORF		
SUERTH		

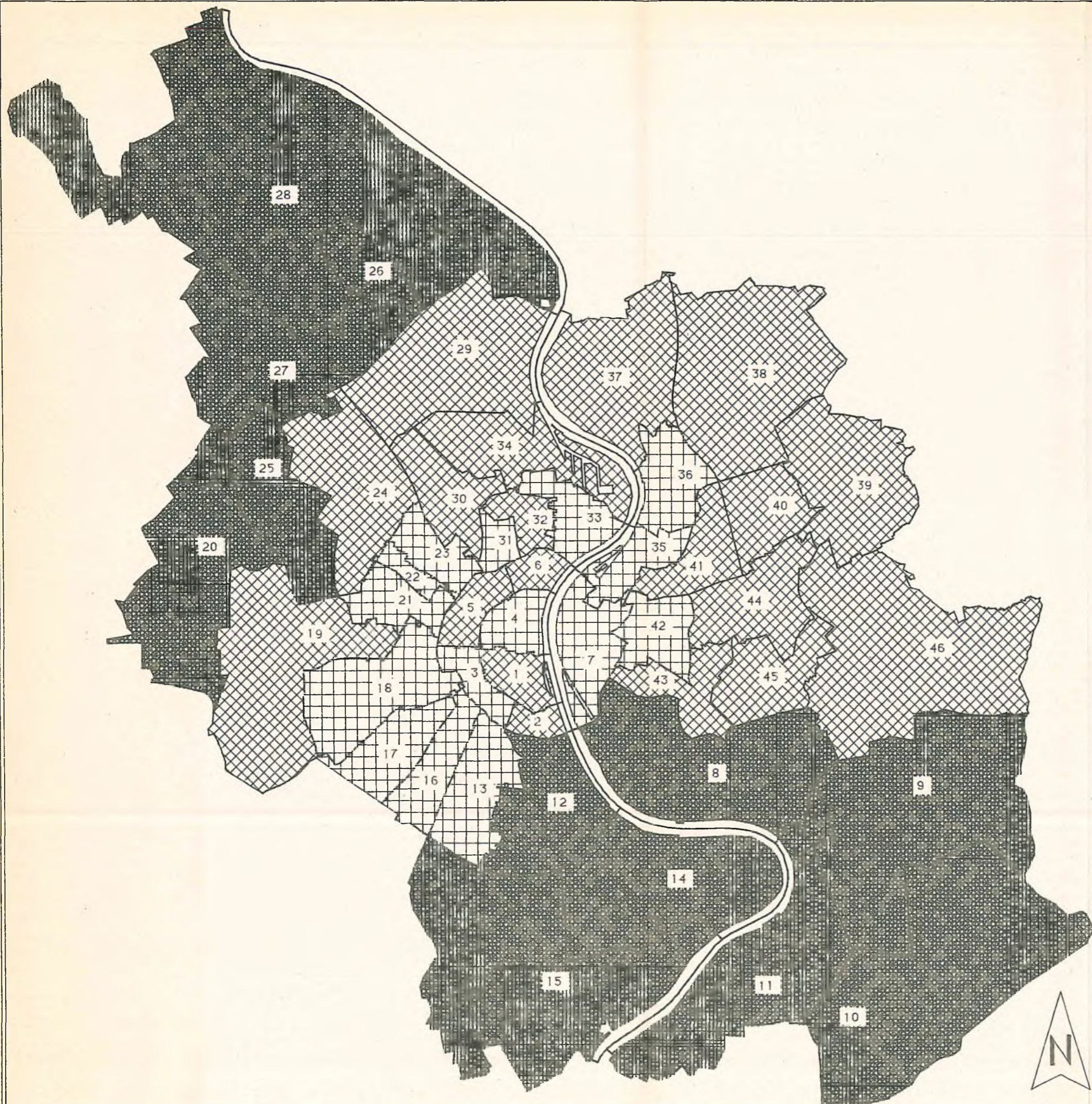
MASZSTAB = 1 : 100000



QUELLE :
STADT KOELN - DER OBERSTADTDIREKTOR
AMT FUER STATISTIK UND EINWOHNERWESEN
- STATISTISCHES INFORMATIONSSYSTEM -




STADT KOELN

WAHLBERECHTIGTE
IM ALTER VON 35 BIS 59 JAHREN
NACH KOMMUNALWAHLBEZIRKEN
AM 01.02.1989




35- BIS 59JÄHRIGE IN % DER WAHLBERECHTIGTEN

KLASSEN

unter 38%  15
38% - 42%  19
42% und mehr  12

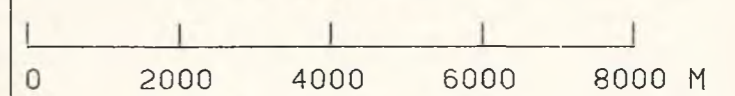
HÄUFIGKEITEN



UEBERSICHT WAHLBEZIRKE UND DAZUGEHÖRIGE STADTYEILE:

1 ALTSTADT-SÜD	16 KLETTENBERG	29 LONGERICH
2 NEUSTADT-SÜD	17 SUELZ I	30 NIEHL I
3 NEUSTADT-SÜD II	18 SUELZ II	31 SILBERSTOCKCHEN
4 ALTSTADT-NORD	19 LINDENTHAL I	32 MAUENHEIM
5 NEUSTADT-NORD I	20 LINDENTHAL II	33 NIPPES I
6 NEUSTADT-NORD II	21 BRAUNSFELD	34 NIPPES II
7 DEUTZ	22 MÜNGERSDORF	35 NIEHL II
8 POLL	23 JUNKERSDORF	36 RIEHL
9 WESTHOVEN	24 WEIDEN I	37 WEIDENPESCH
10 GRENBERGHOVEN	25 WEIDEN II	38 NIEHL III
11 EUSEN	26 LÖVENICH	39 MUELHEIM I
12 EITZ	27 WIDDERSDORF	40 MUELHEIM II
13 URBACH	28 EHRENFELD I	41 FLITTARD
14 ELSDORF	29 EHRENFELD II	42 STAMMHEIM
15 PORZ I	30 NEUEHRENFELD	43 DUENNWALD
16 GRENDEL	31 BICKENDORF	44 HOEHNHAUS
17 WAHNHEIDE	32 DECKENDORF	45 DELLDREUCK
18 WAHN	33 BOCKLEMUEND/	46 RDLWIDE
19 LIND	34 MÜNGERSDORF	1 BUCHHEIM
20 LIBUR	35 VOGEL SANG	2 BUCHFORST
21 PORZ II	36 CHORWEILER	3 KALK
22 ZUENDORF	37 GEEBERG	4 HUMBOLDT/
23 LANGEL	38 PESCH	5 GREMBERG I
24 MARIENBURG	39 ESCH/AUWEILER	6 HUMBOLDT/
25 RADERTHAL	40 HEIMERSDORF	7 GREMBERG II
26 RADERBERG	41 LINDWEILER	8 VINGST
27 BAYENTHAL	42 RÖCKENDORF/	9 HOEHNBERG
28 ZOLLSTOCK	43 THENHOVEN	10 MERHEIM
29 RODENKIRCHEN	44 WORTPINGEN	11 OSTHEIM
30 WEISS	45 FUEHLINGEN	12 BRUECK I
31 HAHNWALD	46 MERKENICH	13 BRUECK II
32 RONDORF	1 VOLKHOVEN/WEILER	14 RATH/HEUMAR
33 MESCHENICH	2 BLUMENBERG	
34 IMMENDORF		
35 GGDORF		
36 SUERTH		

MASZSTAB = 1 : 100000

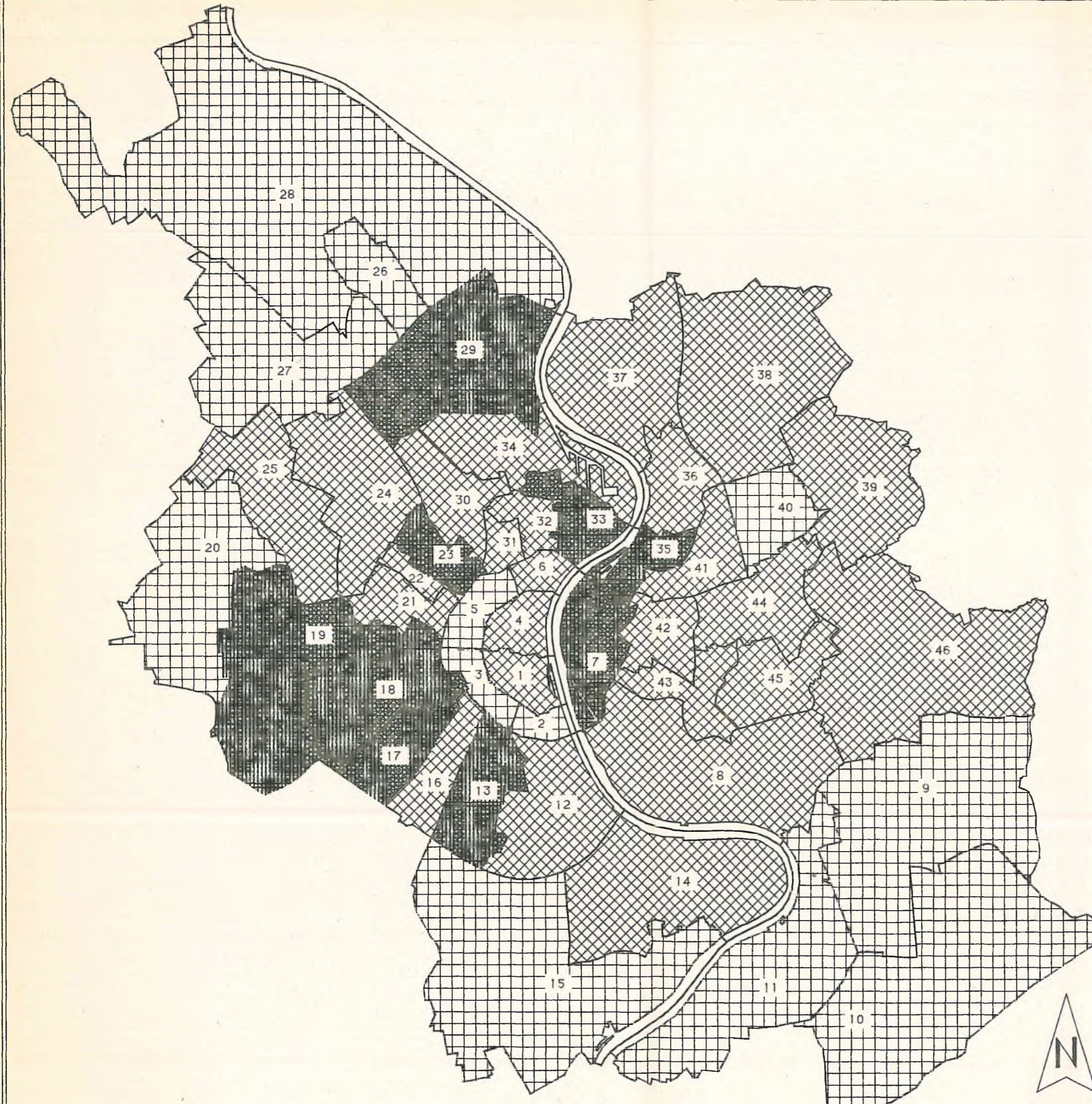


QUELLE :

STADT KOELN - DER OBERSTADTDIREKTOR
AMT FUER STATISTIK UND EINWOHNERWESEN
- STATISTISCHES INFORMATIONSSYSTEM -

STADT KOELN

WAHLBERECHTIGTE
IM ALTER AB 60 JAHREN
IN DEN KOMMUNALWAHLBEZIRKEN
AM 01.02.1989

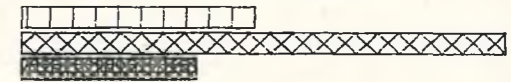


60JÄHRIGE UND ÄLTERE IN % DER WAHLBERECHTIGTEN

KLASSEN

unter 25%
25% - 30%
30% und mehr

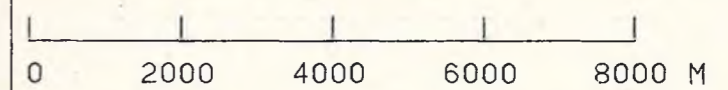
HÄUFIGKEITEN



ÜBERSICHT WAHLBEZIRKE UND DAZUGEHÖRIGE STADTEILE:

1 ALTSTADT-SÜD	16 KLETTENBERG	29 LONGERICH
2 NEUSTADT-SÜD I	17 SÜELZ I	30 NIEHL I
3 ALTSTADT-NORD II	18 SÜELZ II	31 BILDERSTÜCKCHEN
4 NEUSTADT-NORD I	19 LINDENTHAL I	32 MAUENHEIM
5 NEUSTADT-NORD II	20 LINDENTHAL II	33 NIPPES I
6 DEUTZ	21 BRAUNGSFELD	34 NIPPES II
7 POLL	22 MUENGERSDORF	35 NIEHL II
8 WESTHOVEN	23 JUNKERSDORF	36 RIEHL
9 CREMERSHOVEN	24 WEIDEN I	37 WEIDENPESCH
10 EUSEN	25 WEIDEN II	38 NIEHL III
11 URBACH	26 LOEVENICH	39 MUELHEIM I
12 ELSDORF	27 WIDDERSDORF	40 MUELHEIM II
13 PORZ I	28 EHMENFELD I	41 FLITTARD
14 GRENDEL	29 EHMENFELD II	42 STAMMHEIM
15 WAHNHEIDE	30 NEUEHMENFELD	43 DUFENWALD
16 WAHN	31 BICKENDORF	44 HOEHNHAUS
17 LIBUR	32 OSSENDORF	45 DELLBRUECK
18 PORZ II	33 BOCKLEHMUND/	46 HOLWEIDE
19 ZUENDORF	34 MENKENICH	47 BUCHHEIM
20 LANGEI	35 VOGELSANG	48 BUCHFORST
21 MARIENBURG	36 CHORWEILER	49 KALK
22 RADERTHAL	37 SIEBERG	50 HUMBOLDT/
23 BAYENTHAL	38 ESCH	51 GRENBERG I
24 ZOLLSTOCK	39 ESCH/AUWELLER	52 HUMBOLDT/
25 WEISS	40 HEIHERSDORF	53 GRENBERG II
26 HAHNWALD	41 LINDWILLER	54 VINGST
27 RONDORF	42 ROSENDORE/	55 HOEHNBERG
28 MESCHENICH	43 THENHOVEN	56 NEHEIM
29 GONDORF	44 WORRINGEN	57 OSTHEIM
30 SUERTH	45 FUEHLINGEN	58 BRUECK I
	46 MERKENICH	59 BRUECK II
	47 VOLKHOFEN/WEILER	60 RATH/HEUMAR
	48 BLUMENBERG	

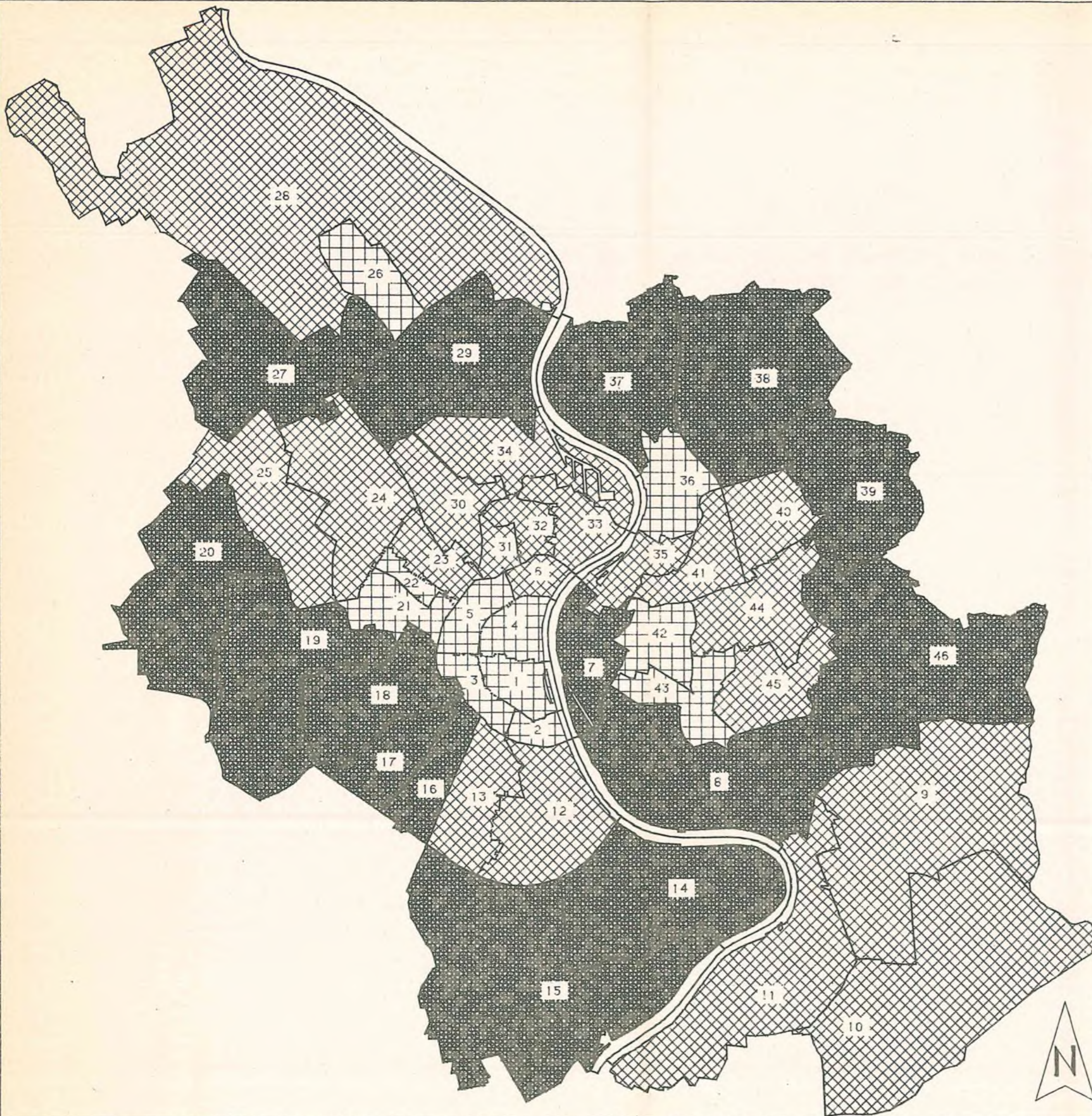
MASZSTAB = 1 : 100000



QUELLE :
STADT KOELN - DER OBERSTADTDIREKTOR
AMT FUER STATISTIK UND EINWOHNERWESEN
- STATISTISCHES INFORMATIONSSYSTEM -

STADT KOELN

WAHLBETEILIGUNG
ERGEBNISSE DER KOMMUNALWAHL
1984 NACH WAHLBEZIRKEN




WAHLBETEILIGUNG IN %

KLASSEN

unter 54% 11
54% - 60% 20
60% und mehr 15

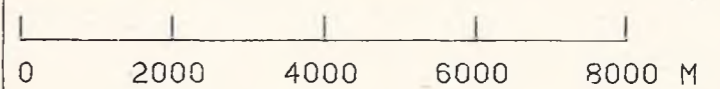
HÄUFIGKEITEN



ÜBERSICHT WAHLBEZIRKE UND DAZUGEHÖRIGE STADTEILE

1 ALTSTADT-SÜD	16 KLETTFENBERG	29 LONGERICH
2 NEUSTADT-SÜD I	17 SÜELZ I	30 NIEHL I
3 NEUSTADT-SÜD II	18 SÜELZ II	31 STILDERSTOECKCHEN
4 ALTSTADT-NORD	19 LINDENTHAL I	32 MAJENHEIM
5 NEUSTADT-NORD I	20 LINDENTHAL II	33 NIPPES I
6 NEUSTADT-NORD II	21 BRUNSFELD	34 NIEHL II
7 DEUTZ	22 MÜNGERSDORF	35 RIEHL
8 POLL	23 JUNKERSDORF	36 WEIDEN I
9 WESTHOVEN	24 WEIDEN II	37 WEIDENPESCH
10 CREMBERGHÖVEN	25 LOEVENICH	38 NIEHL III
11 EUSEN	26 WIDDERSDORF	39 MUELHEIM I
12 URBACH	27 EHRNFELD I	40 MUELHEIM II
13 ELSDORF	28 EHRNFELD II	41 FLETARD
14 PORZ I	29 NEUEPFFELD	42 STAMMEIM
15 GRENCEL	30 STICKENDORF	43 DÜNNWALD
16 WAHNHEIDE	31 DICKENDORF	44 DEHNHAUS
17 WAHN	32 BOCKLEHÜND/	45 DELBRUECK
18 LIND	33 MENSENICH	46 HDLWEIDE
19 LIND	34 VOGELSANG	47 BUCHHEIM
20 PORZ II	35 CHORWELLER	48 BUCHFORST
21 ZUENDORF	36 HUMBOLDT/	49 KALK
22 LANGEI	37 GRESBERG	50 HUMBOLDT/
23 MARIENBURG	38 ESCH/AUWELLER	51 GRESBERG I
24 RADERBERG	39 HEIMERSDORF	52 HUMBOLDT/
25 BAYENTHAL	40 LINDWELLER	53 GRESBERG II
26 ZOLLSTOCK	41 ROEGENDORF	54 VINGST
27 REDENKIRCHEN	42 HEINOVEN	55 HOLHEMBERG
28 WEISS	43 WDRITZEN	56 MUELHEIM
29 HAHNWALD	44 FUEHLINGEN	57 OSTHEIM
30 RONDORF	45 MERKENICH	58 BRUECK I
31 MESCHENICH	46 VOLKHOFEN/WEILER	59 BRUECK II
32 THMENDORF	47 BLUMENBERG	60 RATH/HEUMAR
33 GÖDDORF		
34 SUERTH		

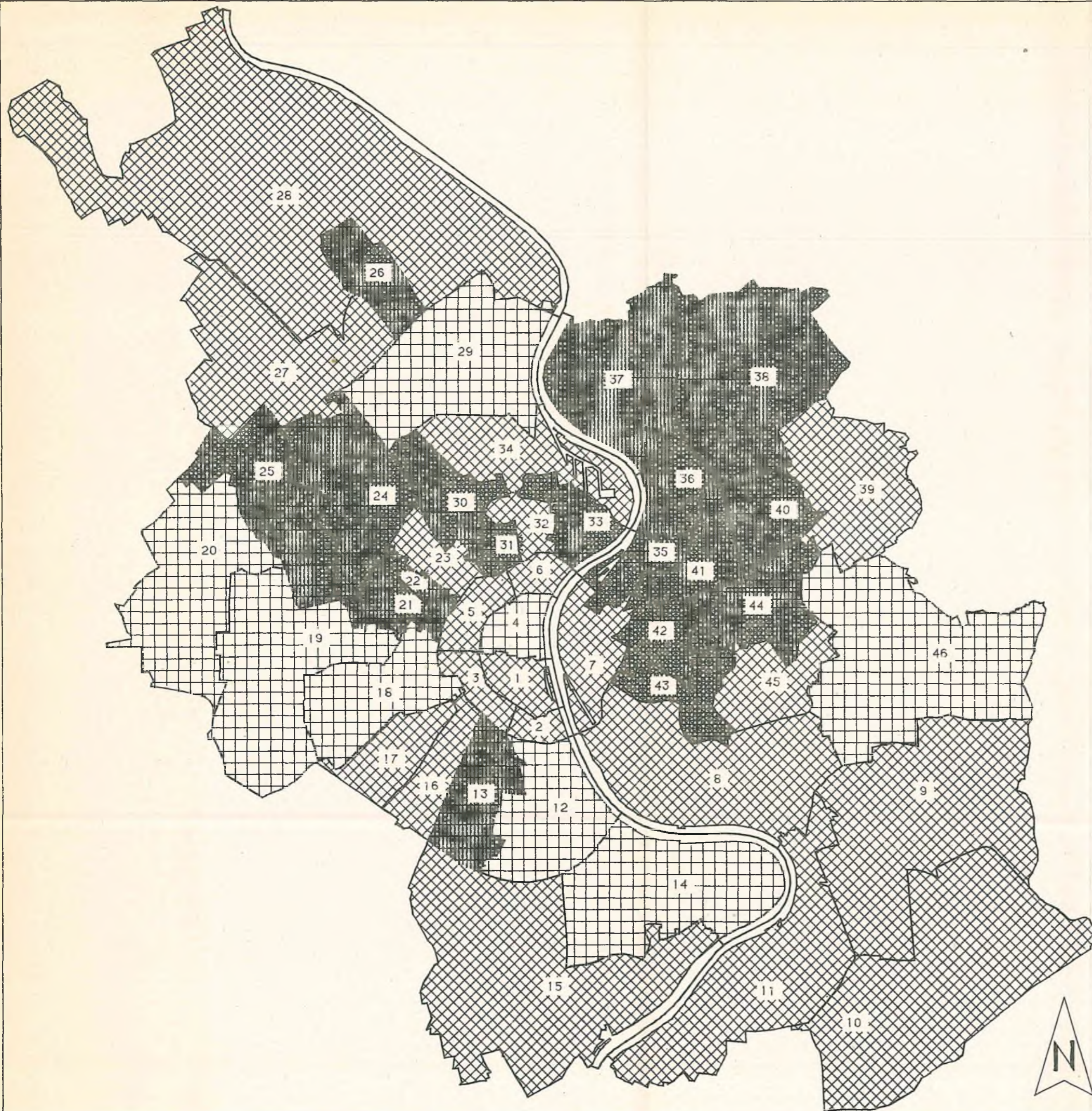
MASZSTAB = 1 : 100000



QUELLE :
STADT KOELN - DER OBERSTADTDIREKTOR
AMT FUER STATISTIK UND EINWOHNERWESEN
- STATISTISCHES INFORMATIONSSYSTEM -

STADT KOELN

STIMMENANTEILE
DER SPD
ERGEBNISSE DER KOMMUNALWAHL
1984 NACH WAHLBEZIRKEN

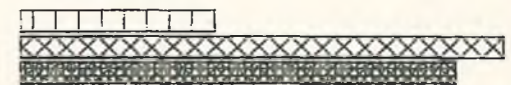


STIMMENANTEILE DER SPD IN %

KLASSEN

unter 40% 6
40% - 50% 20
50% und mehr 18

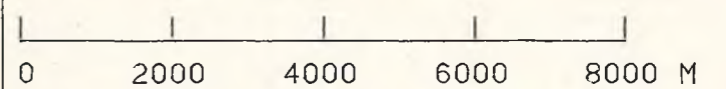
HÄUFIGKEITEN



ÜBERSICHT WAHLBEZIRKE UND DAZUGEHÖRIGE STADTTEILE:

1 ALTSTADT-SÜD	16 KLETTENBERG	29 LONGERICH
2 NEUSTADT-SÜD I	17 SÜLZ I	30 BILDERSTOECKCHEN
3 NEUSTADT-SÜD II	18 LINDENTHAL I	31 MAAHEIM
4 ALTSTADT-NORD	19 LINDENTHAL II	32 NIFFES I
5 NEUSTADT-NORD I	20 BRAUNSFELD	33 NIFFES II
6 NEUSTADT-NORD II	21 MÜNGERSDORF	34 NIEHL I
7 DEUTZ	22 JUNKERSDORF	35 NIEHL II
8 POLL	23 WEIDEN I	36 WEIDENPESCH
9 WESTHOVEN	24 WEIDEN II	37 NIEHL III
10 GRENBERGSHOVEN	25 WEIDEN III	38 MUELHEIM I
11 EUSEN	26 WYDDERSDORF	39 MUELHEIM II
12 URBACH	27 EHRENFELD I	40 FLITTARD
13 ELSDORF	28 EHRENFELD II	41 STAMMHEIM
14 PORZ I	29 NEUCHENFELD	42 DUEHNWALD
15 GRENDEL	30 DICKENDORF	43 HOEHNHAUS
16 WAHNHEIDE	31 BOECKENDORF	44 DELLBRUECK
17 WAHN	32 BOECKELMÜND/	45 HOLWEDE
18 LIBUR	33 MÜNGENICH	46 BUCHHEIM
19 PORZ II	34 VOGELSANG	47 BUCHFORST
20 ZUENDORF	35 CHORWEILER	48 KALK
21 LANGEI	36 SEEBERG	49 HUMBOLDT/
22 MARIENBURG	37 PESCH	50 GRENBERG I
23 RADERTHAL	38 ESCH/AUWELER	51 HUMBOLDT/
24 RADERBERG	39 HEIMERSDORF	52 GRENBERG II
25 BAYENTHAL	40 LINDWELER	53 VINGST
26 ZOLLSTOCK	41 RÖCKENDORF/	54 HOEHNBERG
27 RODENKIRCHEN	42 IHNHOVEN	55 MERHEIM
28 HEISS	43 WÖRRINGEN	56 OSTHEIM
29 HAHNWALD	44 FUEHLINGEN	57 BRUECK I
30 RONDORF	45 MERKENICH	58 BRUECK II
31 MESCHENICH	46 VOLKHOVEN/WEILER	59 RATH/HEUMAR
32 THONDORF	47 BLUMENBERG	
33 GÜDORF		
34 SUERTH		

MASZSTAB = 1 : 100000

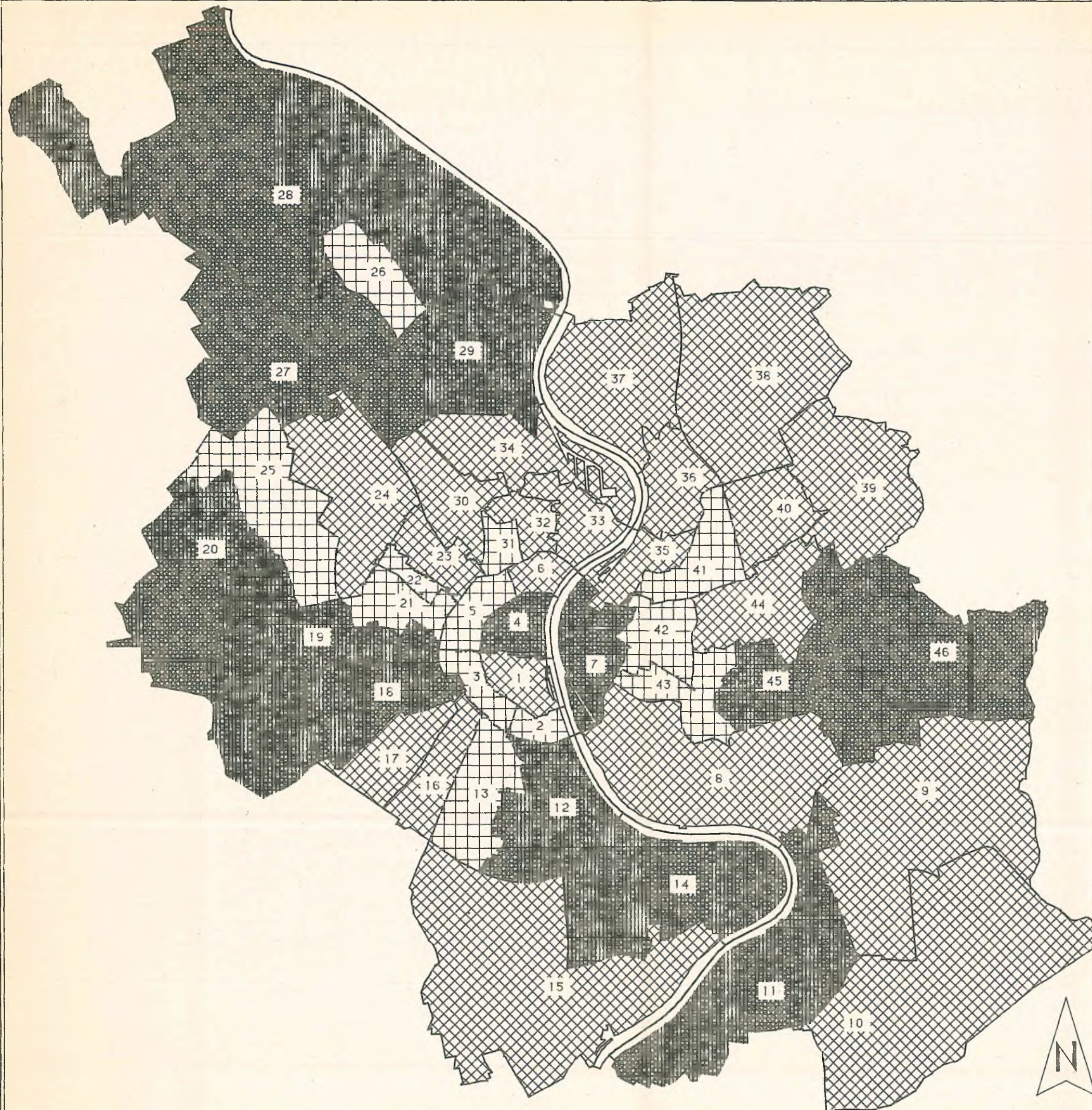


QUELLE :

STADT KOELN - DER OBERSTADTDIREKTOR
AMT FUER STATISTIK UND EINWOHNERWESEN
- STATISTISCHES INFORMATIONSSYSTEM -

STADT KOELN

STIMMENANTEILE
DER CDU
ERGEBNISSE DER KOMMUNALWAHL
1984 NACH WAHLBEZIRKEN



STIMMENANTEILE DER CDU IN %

KLASSEN

- unter 32,5% 12
- 32,5% - 40% 21
- 40% und mehr 13

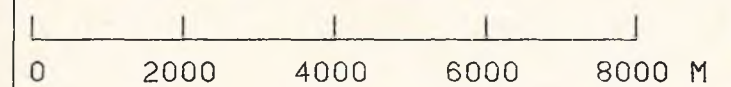
HAEUFIGKEITEN



ÜBERSICHT WAHLBEZIRKE UND DAZUGEHÖRIGE STADTEILE:

1	ALTSTADT-SÜD	16	KLETTENBERG	29	LÖNGERICH
2	NEUSTADT-SÜD I	17	SÜELZ I	30	NIEHL I
3	NEUSTADT-SÜD II	18	SÜELZ II	31	BILDERSTOECKCHEN
4	ALTSTADT-NORD	19	LINDENTHAL I	32	MAUENHEIM
5	NEUSTADT-NORD I	20	LINDENTHAL II	33	NIPPES I
6	NEUSTADT-NORD II	21	BRAUNSFELD	34	NIPPES II
7	DEUTZ	22	MUENKESDORF	35	NIEHL II
8	POLL	23	JUNKESDORF	36	NIEHL III
9	WERTHOVEN	24	WEIDEN	37	WEIDENPESCH
10	CREMBERGHOVEN	25	WEIDEN II	38	NIEHL III
11	ENSEN	26	LOEVENICH	39	MUELHEIM I
12	EITZ	27	WIDDERSDORF	40	MUELHEIM II
13	URBACH	28	EHRENFELD I	41	FLITTARD
14	ELSDORF	29	EHRENFELD II	42	STAMMHEIM
15	FORZ I	30	NEUBENFELD	43	SÜDENWALD
16	FORZ II	31	BICKENDORF	44	BOEHNHAUS
17	WÄHNHEIDE	32	OSSENDORF	45	DELLBRUECK
18	WAHN	33	BOCKLEMUEND/	46	HOLWEIDE
19	LIND	34	MENGENTICH		BUCHHEIM
20	LIEBUR	35	VOGELSANG		BUCHFORST
21	FORZ III	36	CHORWEILLER	42	KALK
22	ZUENDORF	37	REBERG	43	HUMBOLDT/
23	LANGE	38	PESCH	44	GREMBERG I
24	MARIENBURG	39	ESCH/AUWEILER	45	HUMBELT
25	RADERTHAL	40	HEIMERSDORF	46	GREMBERG II
26	RADERBERG	41	LINDWEILER		VINGST
27	BAYENTHAL	42	ROEGGENDORF/		HOEHNBERG
28	ZOLLSTOCK	43	THENHÖVEN		MERHEIM
29	RODENKIRCHEN	44	WORFINGEN		OSTHEIM
30	WEISS	45	FUEHLINGEN		BRUECK I
31	HAHNWALD	46	MERKENICH		BRUECK II
32	RONDORF		VOLKHÖVEN/WEILER		RATH/HEUMAR
33	MESCHENICH		BLUMENBERG		
34	IMMENDORF				
35	COORF				
36	SUERTH				

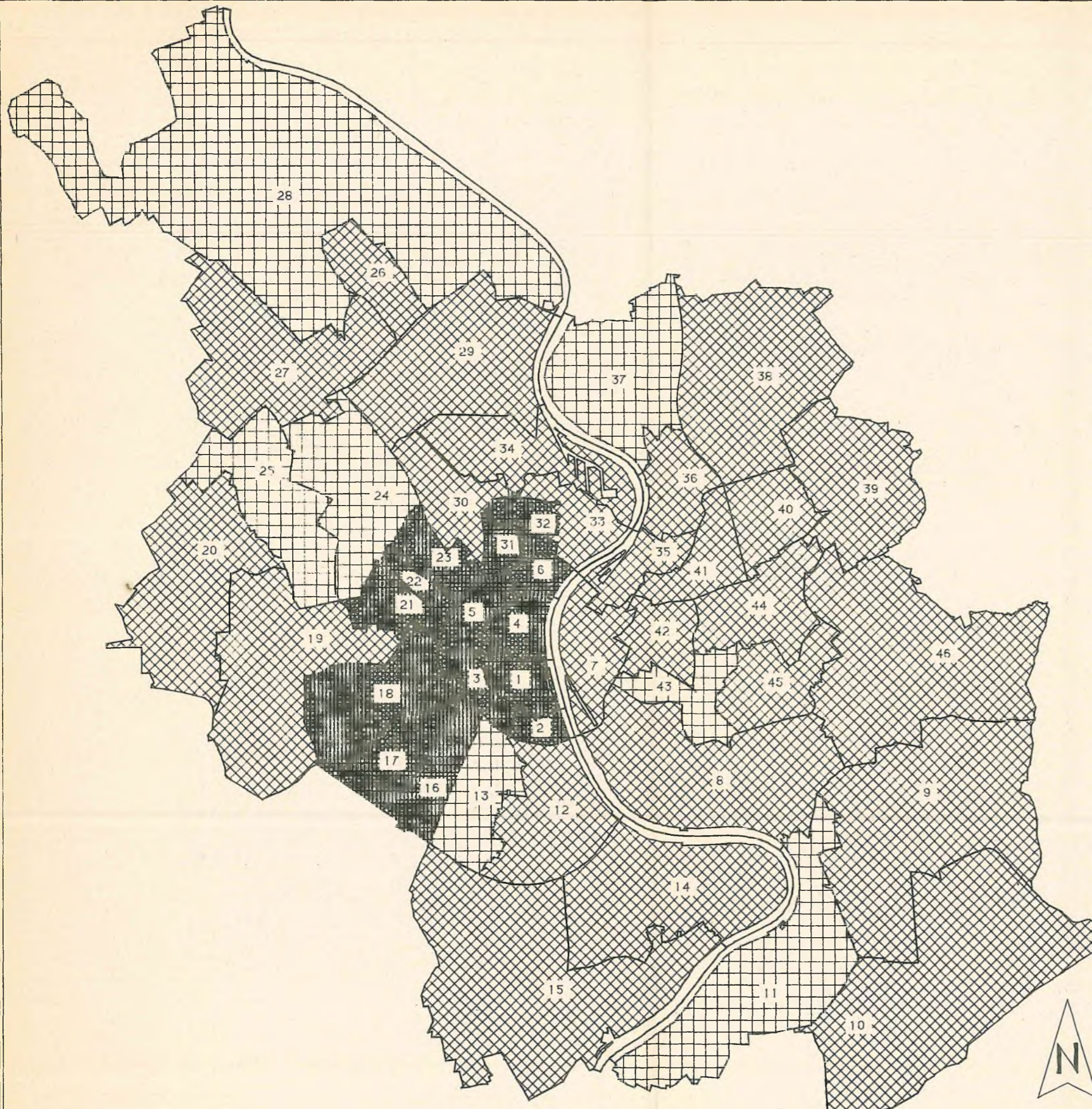
MASZTAB = 1 : 100000



QUELLE :
STADT KOELN - DER OBERSTADTDIREKTOR
AMT FUER STATISTIK UND EINWOHNERWESEN
- STATISTISCHES INFORMATIONSSYSTEM -

STADT KOELN

STIMMENANTEILE DER GRUENEN ERGEBNISSE DER KOMMUNALWAHL 1984 NACH WAHLBEZIRKEN




STIMMENANTEILE DER GRÜENEN IN %

KLASSEN

unter 8,5%
8,5% - 11%
11% und mehr

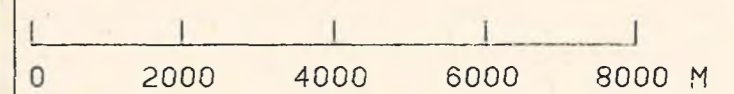
HÄUFIGKEITEN



ÜBERSICHT WAHLBEZIRKE UND DAZUGEHÖRIGE STADTEILE:

1	ALTSTADT-SÜD	16	KLETTENBERG	29	LONGERICH
2	NEUSTADT-SÜD I	17	SÜTZ I	30	NIEHL I
3	NEUSTADT-SÜD II	18	SÜTZ II	31	BILDERSTRECKCHEN
4	ALTSTADT-NORD	19	LINDENTHAL I	32	HAUHEIM
5	NEUSTADT-NORD	20	LINDENTHAL II	33	NIPPES I
6	NEUSTADT-NORD II	21	BRAUNSFELD	34	NIPPES II
7	DEUTZ	22	MÜNGERSDORF	35	NIEHL I
8	POLL	23	JUNKERSDORF	36	NIEHL II
9	WESTHOVEN	24	WEIDEN I	37	WEIDENPESCH
10	CREMBERGHOVEN	25	WEIDEN II	38	NIEHL III
11	ENSEN	26	LOEVENICH	39	MUELHEIM I
12	URBACH	27	WIDDERSDORF	40	MUELHEIM II
13	ELSDORF	28	EHRENFELD I	41	FLITTARD
14	PORZ I	29	EHRENFELD II	42	STAMMHEIM
15	GRENGEL	30	NEUEHRENFELD	43	DUENNWALD
16	WAHNHEIDE	31	STICKENDORF	44	HOEHNHAUS
17	WAHN	32	OSSENDORF	45	DELLBRUECK
18	LEIBUR	33	BÖCKLEMUEND/	46	HOLWEIDE
19	PORZ II	34	MENGENICH	47	BUCHHEIM
20	ZUENDORF	35	VOGELSANG	48	BUCHFÖRST
21	LANCEL	36	CHORWEILER	49	KALK
22	MARIENBURG	37	SEEBERG	50	HUMBOLDT/
23	RADERTHAL	38	ESCH/AUWELLER	51	GREMBERG I
24	RADERBERG	39	HEIHESSDORF	52	HUMBOLDT/
25	BAYENTHAL	40	LINDWELDER	53	GREMBERG II
26	ZOLLSTOCK	41	ROCKENDORF/	54	VINGST
27	RODENKIRCHEN	42	HEINHOVEN	55	HOEHNBERG
28	WEISS	43	WORRINGEN	56	MERHEIM
29	HAHNWALD	44	FUEHLINGEN	57	OSTHEIM
30	RONDORF	45	MERKENICH	58	BRUECK I
31	TESCHENICH	46	VOLKHOVEN/WEILER	59	BRUECK II
32	IMMENDORF	47	SLUMENBERG	60	RATH/HEUMAR
33	SOEDORF				
34	SUERTH				

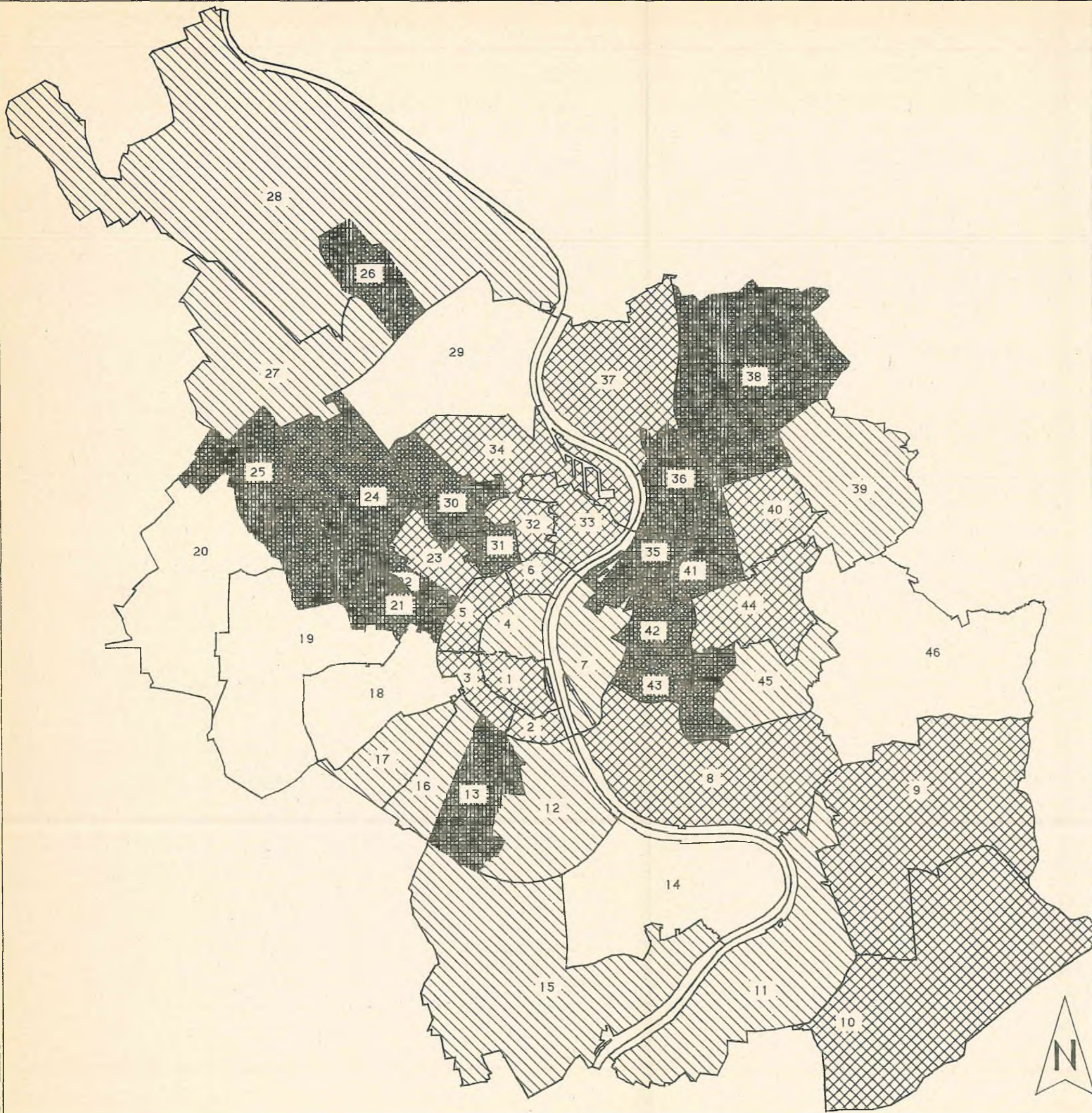
MASZSTAB = 1 : 100000




QUELLE :
STADT KOELN - DER OBERSTADTDIREKTOR
AMT FUER STATISTIK UND EINWOHNERWESEN
- STATISTISCHES INFORMATIONSSYSTEM -

STADT KOELN

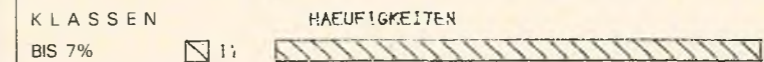
PARTEI HOCHBURGEN UND SICHERE WAHLBEZIRKE DER SPD ERGEBNISSE DER KOMMUNALWAHL 1984 NACH WAHLBEZIRKEN



STIMMENVORSPRUNG DER SPD ZUR CDU
(IN PROZENTPUNKTEN)
1. SICHERE WAHLBEZIRKE DER SPD
2. HOCHBURGEN DER SPD



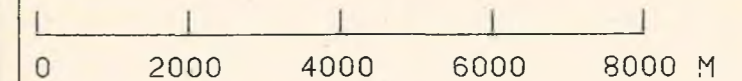
UMKÄMPFTE WAHLBEZIRKE
STIMMENVORSPRÜNGE VON SPD UND CDU
(IN PROZENTPUNKTEN)



ÜBERSICHT WAHLBEZIRKE UND DAZUGEHÖRIGE STADTEILE:

1 ALTSTADT-SÜD	16 KLETENBERG	29 LONGERICH
2 NEUSTADT-SÜD I	17 SUFIZ I	30 NIEHL I
3 NEUSTADT-SÜD II	18 SUFIZ II	31 BILDERSTOFCKCHEN
4 ALTSTADT-NORD	19 LINDENTHAL I	32 MAUENHEIM
5 NEUSTADT-NORD I	20 LINDENTHAL II	33 NIPPES I
6 NEUSTADT-NORD II	21 BRAUNSFELD	34 NIPPES II
7 DEUTZ	22 MÜNGERSDORF	35 NIEHL I
8 PÖLL	23 JUNKERSDORF	36 NIEHL II
9 WESTHOVEN	24 WEIDEN I	37 WEIDENPESCH
10 GRENBERGHOVEN	25 WEIDEN II	38 NIEHL III
11 ENSEN	26 LOEVENICH	39 MUELHEIM I
12 ETT	27 WIDDERSDORF	40 MUELHEIM II
13 URBACH	28 EHRENFELD I	41 FLATTARD
14 ELSDORF	29 EHRENFELD II	42 STAMMEIM
15 PORZ I	30 NEUEHRENFELD	43 SUENNVALD
16 GRENDEL	31 STICKENDORF	44 HOEHNHAUS
17 WANNHEIDE	32 OSCENDORF	45 DELBRUECK
18 WAHN	33 BOCKLEMUEND/	46 HOLWEIDE
19 LIND	34 MÜNGENICH	47 BUCHHEIM
20 LIBUR	35 VOGELSANG	48 BUCHFORST
21 PORZ II	36 CHORWEILER	49 KALK
22 ZUENDORF	37 SEEBERG	50 HUMBOLDT/
23 LANGEI.	38 PESCH	51 GREMBERG I
24 MARIENBURG	39 ESCH/AUWEILER	52 HUMBOLDT/
25 RADERTHAL	40 HEIHERSDORF	53 GREMBERG II
26 RADERBERG	41 LINDWEILER	54 VINGST
27 BAYENTHAL	42 ROEGENDORF/	55 HOEHNBERG
28 ZOLLSTOCK	43 THENHOVEN	56 MERHEIM
29 RODENKIRCHEN	44 WDRPTINGEN	57 OSTHEIM
30 HEISS	45 FUEHLINGEN	58 BRUECK I
31 HAHNWALD	46 HEIKENICH	59 BRUECK II
32 RONDORF	47 VOLKHOVEN/WEILER	60 RATH/HEUMAR
33 YESCHENICH	48 BLUMENBERG	
34 GCDORF		
35 SUERTH		

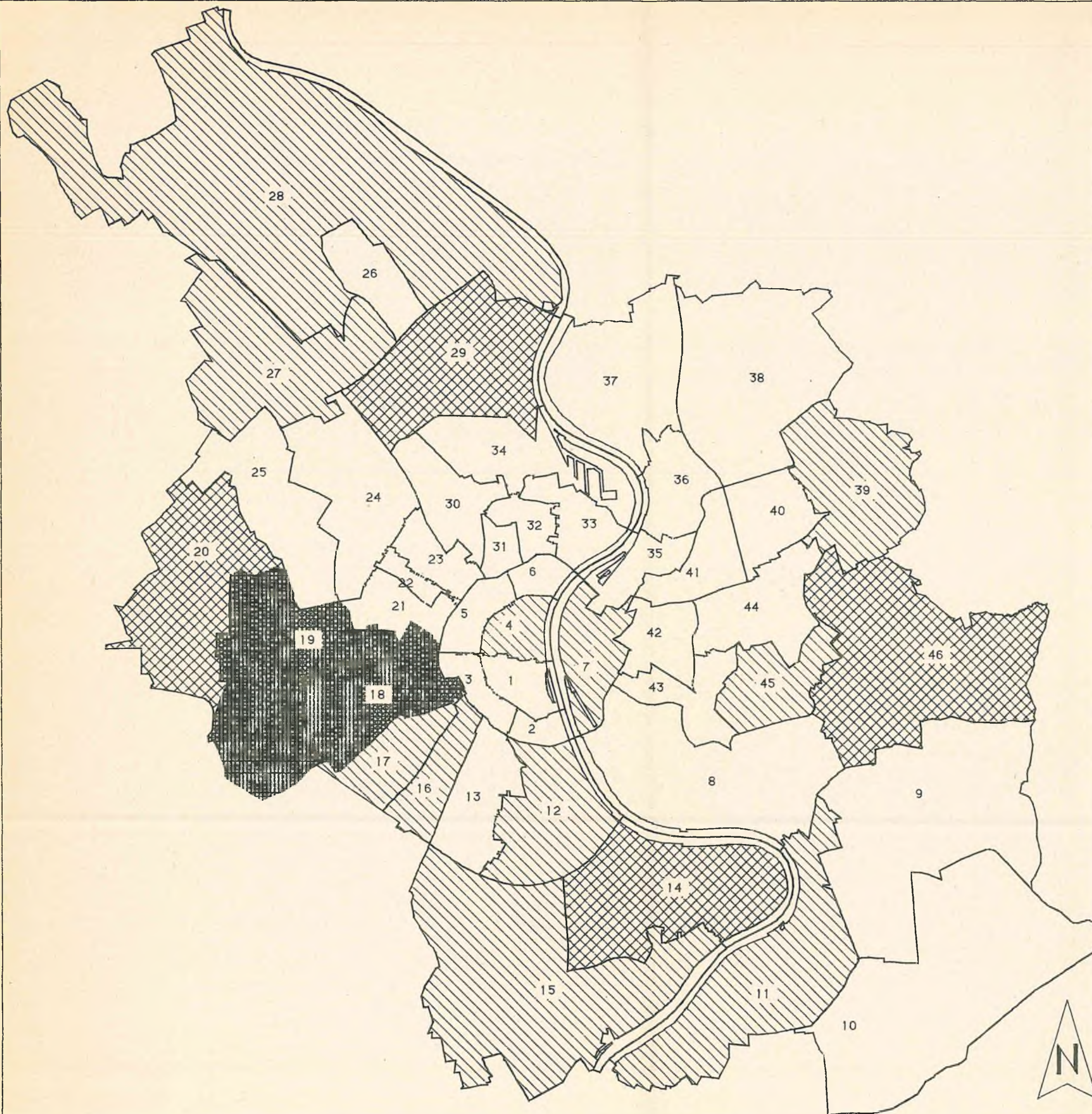
MASZSTAB = 1 : 100000



QUELLE :
STADT KOELN - DER OBERSTADTDIREKTOR
AMT FUER STATISTIK UND EINWOHNERWESEN
- STATISTISCHES INFORMATIONSSYSTEM -

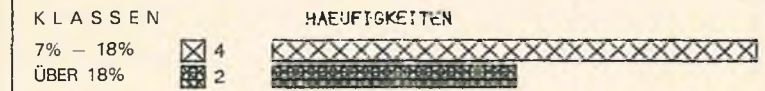
STADT KOELN

PARTEIHOCHBURGEN UND SICHERE WAHLBEZIRKE DER CDU ERGEBNISSE DER KOMMUNALWAHL 1984 NACH WAHLBEZIRKEN

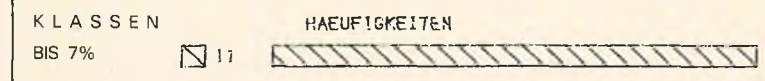


STIMMENVORSPRUNG DER CDU ZUR SPD
(IN PROZENTPUNKTEN)

- 1. SICHERE WAHLBEZIRKE DER CDU
- 2. HOCHBURGEN DER CDU



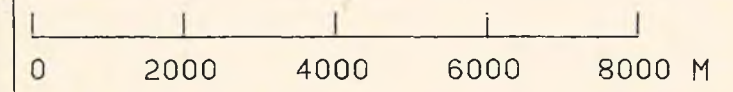
UMKÄMPFTE WAHLBEZIRKE
STIMMENVORSPRÜNGE VON SPD UND CDU
(IN PROZENTPUNKTEN)



ÜBERSICHT WAHLBEZIRKE UND DAZUGEHÖRIGE STADTEILE:

1 ALTSTADT-SÜD	16 KLETZENBERG	29 LONGERICH
2 NEUSTADT-SÜD I	17 SÜTZ II	30 BILDERSTOCKCHEN
3 NEUSTADT-SÜD II	18 LINDENTHAL I	31 MALVENHEIM
4 ALTSTADT-NORD I	19 BRAUNSFELD	32 NIPPES I
5 NEUSTADT-NORD II	20 MÜNGERSDORF	33 NIPPES II
6 DEUTZ	21 JUNKERSDORF	34 NIEHL I
7 POLL	22 WEIDEN I	35 NIEHL II
8 WESTHOVEN	23 WEIDEN II	36 WEIDENPESCH
9 CREMBERGHÖVEN	24 LOVENICH	37 NIEHL III
10 EUSEN	25 WIDDERSDORF	38 MUELHEIM I
11 EITZ	26 EHRENFELD I	39 MUELHEIM II
12 URBACH	27 EHRENFELD II	40 FLITTARD
13 ELSDORF	28 NEUEHNFELD	41 STAMMHEIM
14 PORZ I	29 BICKENDORF	42 DUENNWALD
15 PORZ II	30 BRECKENDORF	43 HOEHNHAUS
16 WANNHEIDE	31 WANN	44 DELLBRUECK
17 WANN	32 BÖCKLEMUEND/	45 HOLWEIDE
18 LIND	33 MENDENICH	46 BUCHHEIM
19 LIBUR	34 VOGELSANG	47 BUCHFORST
20 PORZ III	35 ZUENDORF	48 KALK
21 ZUENDORF	36 LANGEI.	49 HUMBOLDT/
22 LANGEL.	37 SEEBERG	50 GRENBERG I
23 MARIENBURG	38 PESCH	51 HUMBOLDT/
24 RADERTHAL	39 ESCH/AUWELLER	52 GRENBERG II
25 RADERBERG	40 HEIERSDORF	53 WINGST
26 BAYENTHAL	41 LINDWILER	54 HOEHNBERG
27 ZOLLSTOCK	42 ROEGENDORF/	55 MERHEIM
28 RODENKIRCHEN	43 THENHOVEN	56 OSTHEIM
29 WEISS	44 WORTRINGEN	57 BRUECK I
30 HAHNWALD	45 FUEHLINGEN	58 BRUECK II
31 RONDRF	46 MERKENICH	59 BRUECK III
32 MESCHENICH	47 VOLKHOFEN/WEILER	60 RATH/HEUMAR
33 THEENDORF	48 BLUMENBERG	
34 GLOOR		
35 SUERTH		

MASZSTAB = 1 : 100000



QUELLE :
STADT KOELN - DER OBERSTADTDIREKTOR
AMT FUER STATISTIK UND EINWOHNERWESEN
- STATISTISCHES INFORMATIONSSYSTEM -